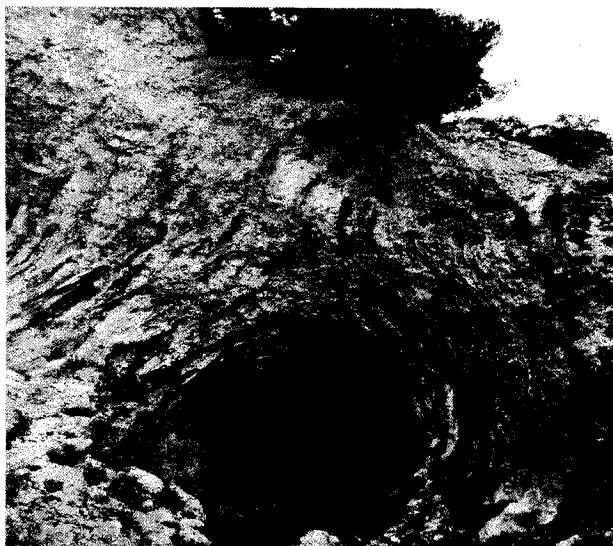




COMUNE DI GRATTERI
REGIONE SICILIANA
Elaborati Grafici Stato Attuale



Progetto di sistemazione della sentieristica a servizio delle Grotta Grattara e contrada Galasso al fine di accrescere la fruibilità, la resilienza e il pregio ambientale degli ecosistemi forestali

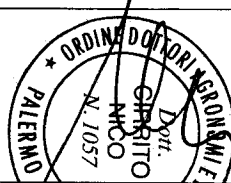
PSR SICILIA 2014/2020 MISURA 8.5

Il Sindaco


Giuseppe Maffioletto

Il Progettista

Agr. Nico Cirrito



Data

24/12/2018



IL RESPONSABILE DEL SERVIZIO URBANISTICA
LAVORI PUBBLICI - SERVIZI MANUTENTIVI
Ing. **Giuseppa Castiglia**

IL RUP
IL DIPENDENTE U.T.C.
Geom. **Francesco DI MAJO**



COMUNE DI GRATTERI
REGIONE SICILIANA

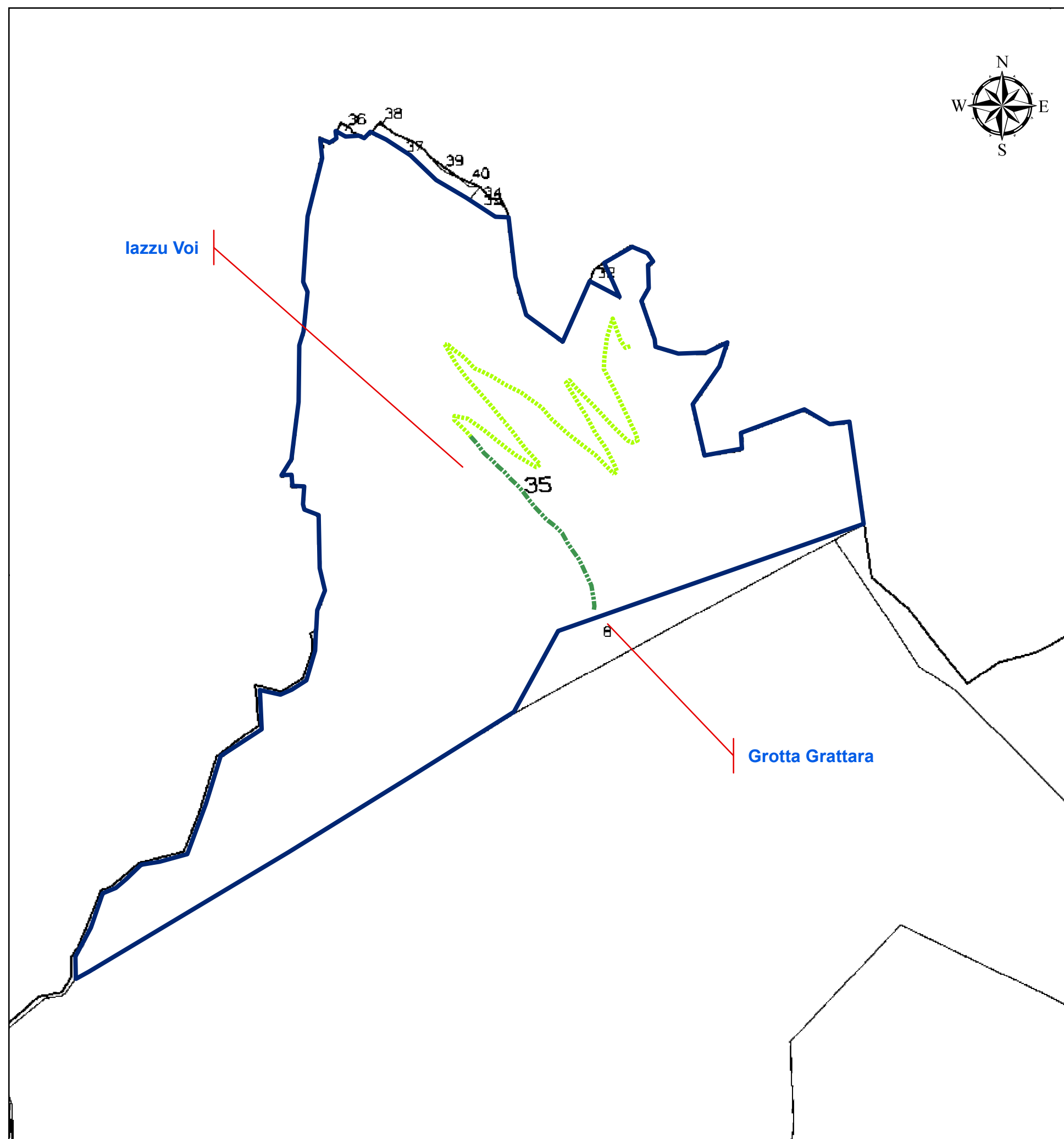

PSR SICILIA 2014/2020 MISURA 8.5

Carta della fruizione
Stato attuale


Scala 1 : 4.000

Il Tecnico

Dott. Agr. Nico Cirrito



Legenda

 Area di progetto

 Selciato esistente

 Sentiero natura